



# Regione Lombardia

## LA GIUNTA

DELIBERAZIONE N° XI / 5723

Seduta del 15/12/2021

Presidente

**ATTILIO FONTANA**

Assessori regionali

LETIZIA MORATTI *Vice Presidente*

STEFANO BOLOGNINI

DAVIDE CARLO CAPARINI

RAFFAELE CATTANEO

RICCARDO DE CORATO

MELANIA DE NICHILLO RIZZOLI

PIETRO FORONI

STEFANO BRUNO GALLI

GUIDO GUIDESI

ALESSANDRA LOCATELLI

LARA MAGONI

ALESSANDRO MATTINZOLI

FABIO ROLFI

FABRIZIO SALA

MASSIMO SERTORI

CLAUDIA MARIA TERZI

Con l'assistenza del Segretario Enrico Gasparini

Su proposta dell'Assessore Letizia Moratti

Oggetto

ULTERIORI DETERMINAZIONI IN MERITO ALL'ATTUAZIONE DEL PIANO NAZIONALE DI RIPRESA E RESILIENZA - MISSIONE 6C1: RETI DI PROSSIMITÀ, STRUTTURE E TELEMEDICINA PER L'ASSISTENZA SANITARIA TERRITORIALE - LOCALIZZAZIONE DEI TERRENI E DEGLI IMMOBILI DESTINATI ALLA REALIZZAZIONE DI CASE DI COMUNITÀ, OSPEDALI DI COMUNITÀ E CENTRALI OPERATIVE TERRITORIALI

Si esprime parere di regolarità amministrativa ai sensi dell'art.4, comma 1, l.r. n.17/2014:

Il Direttore Generale Giovanni Pavesi

Il Dirigente Matteo Corradin

L'atto si compone di 27 pagine

di cui 19 pagine di allegati

parte integrante



# Regione Lombardia

## LA GIUNTA

---

**VISTA** la l.r. 30 dicembre 2009, n. 33 “*Testo unico delle leggi regionali in materia di sanità*”, come modificata dalla l.r. “*Modifiche al Titolo I e al Titolo VII della legge regionale 30.12.2009 n. 33 (Testo unico delle leggi regionali in materia di sanità)*”, approvata dal Consiglio Regionale il 30 novembre 2021 e in particolare l'articolazione del modello organizzativo del polo ospedaliero e territoriale;

### **RICHIAMATI:**

- il documento dell'Agencia Nazionale per i Servizi Sanitari Regionali (AGENAS) prot. 2020/0007526 del 16.12.2020, avente ad oggetto “La riforma del sistema Sociosanitario Lombardo (LR 23/2015). Analisi del modello e risultato raggiunti a cinque anni dall'avvio”;
- il decreto-legge 6 maggio 2021, n. 59, coordinato con la legge di conversione 1° luglio 2021, n. 101, recante: «Misure urgenti relative al Fondo complementare al Piano nazionale di ripresa e resilienza e altre misure urgenti per gli investimenti.»; che approva il piano nazionale per gli investimenti complementari al Piano Nazionale di Ripresa e Resilienza (PNRR) e che, con riferimento al tema della Salute, è focalizzato su due obiettivi: il rafforzamento della rete territoriale e l'ammodernamento delle dotazioni tecnologiche del Servizio Sanitario Nazionale (SSN), con il rafforzamento del Fascicolo Sanitario Elettronico e lo sviluppo della telemedicina;
- il decreto-legge 31 maggio 2021, n. 77, coordinato con la legge di conversione 29 luglio 2021, n. 108, recante: «Governance del Piano nazionale di ripresa e resilienza e prime misure di rafforzamento delle strutture amministrative e di accelerazione e snellimento delle procedure.»;
- il Decreto 06 agosto 2021 del Ministero dell'Economia e delle Finanze “Assegnazione delle risorse finanziarie previste per l'attuazione degli interventi del Piano nazionale di ripresa e resilienza (PNRR) e ripartizione di traguardi e obiettivi per scadenze semestrali di rendicontazione;
- il decreto-legge 6 novembre 2021, n. 152 “Disposizioni urgenti per l'attuazione del Piano nazionale di ripresa e resilienza (PNRR) e per la prevenzione delle infiltrazioni mafiose.”

**DATO ATTO** che è in corso un processo di revisione della richiamata legge regionale n. 33/2009, riguardante alcune aree di miglioramento dell'assetto organizzativo del sistema sociosanitario Lombardo, in coerenza con le indicazioni del Ministero della Salute, di AGENAS e con il PNRR, che ha posto l'accento, tra l'altro, sul potenziamento dell'area territoriale;



# Regione Lombardia

## LA GIUNTA

---

**RICHIAMATE** le seguenti deliberazioni di Giunta regionale che, in coerenza con le indicazioni di AGENAS e con il PNRR, individuano i temi chiave del futuro impianto normativo, tra i quali è previsto il rafforzamento della rete erogativa di prestazioni sul territorio grazie al potenziamento e alla creazione di strutture e presidi territoriali quali le Case di Comunità e gli Ospedali di Comunità:

- DGR n. XI/4811 del 31 maggio 2021 recante oggetto “Determinazioni in ordine alle linee di sviluppo dell’assetto del sistema socio sanitario lombardo delineato dalla legge regionale 11 agosto 2015, n. 23”;
- DGR n. XI/4885 del 14 giugno 2021 recante oggetto “Ulteriori determinazioni in ordine alle linee di sviluppo dell’assetto del sistema socio sanitario lombardo delineato dalla legge regionale 11 agosto 2015, n. 23”;
- DGR n. XI/5068 del 22 luglio 2021 recante oggetto “Proposta di progetto di legge recante: “Modifiche al titolo I e al titolo VII della legge regionale 30 dicembre 2009, N. 33 (Testo unico delle leggi regionali in materia di sanità)”;

### **RICHIAMATI ALTRESÌ:**

- la DGR n. XI/5066 del 19 luglio 2021 recante oggetto “Determinazioni in ordine agli indirizzi di programmazione per gli investimenti in sanità per il periodo 2021-2028 – aggiornamenti a seguito DGR XI/4385/2021”;
- la DGR n. XI/5160 del 02 agosto 2021 recante oggetto “Determinazioni in ordine agli indirizzi di programmazione per gli investimenti in sanità per il periodo 2021-2028 – approvazione schede tecniche a seguito DGR XI/5066/2021”;
- la DGR n. XI/5161 del 02 agosto 2021 recante “oggetto Programma regionale straordinario investimenti in sanità – ulteriori determinazioni conseguenti alla deliberazione di giunta regionale n. XI/4386/2021 e stanziamento contributi – Il provvedimento”;
- la DGR n. XI/5195 del 06 settembre 2021 recante oggetto “Approvazione delle linee di progetto per l’attuazione di case e ospedali di comunità nella città di Milano”;
- il Decreto del Direttore Generale della DG Welfare n. 11825 del 08/09/2021 recante oggetto “Costituzione del gruppo di lavoro per la definizione dei criteri per l’applicazione del “Piano Nazionale di Ripresa e Resilienza” (PNRR) in Regione Lombardia”;

**RICHIAMATA** in particolare, la DGR n. XI/5373 dell’11 ottobre 2021 recante oggetto “Attuazione del Piano Nazionale di Ripresa e Resilienza - missione 6c1:



# Regione Lombardia

## LA GIUNTA

---

reti di prossimità, strutture e telemedicina per l'assistenza sanitaria territoriale – definizione del quadro programmatico e approvazione della fase n. 1: identificazione delle strutture idonee di proprietà del Servizio Socio Sanitario Regionale” con la quale tra l'altro:

- si approvavano gli interventi sugli edifici di proprietà del SSR nel numero di 115 Case di Comunità e 53 Ospedali di Comunità;
- si stabiliva che le ATS erano tenute a far pervenire entro il 1 dicembre 2021 alla Direzione Generale Welfare i progetti di fattibilità tecnico-economica degli interventi sugli edifici di cui al precedente punto da approvarsi entro il 31 dicembre 2021;
- si rinviava a successivo provvedimento l'identificazione delle strutture di cui alla Fase 2, da intendere quali terreni o strutture, nelle zone prive di edifici SSR idonei di cui alla FASE n. 1, di proprietà degli Enti Locali ritenuti idonei per svolgere la funzione di Casa di Comunità o Ospedale di Comunità;
- si dava mandato alla Direzione Generale Welfare di verificare, oltre alle strutture che saranno identificate nella FASE n. 2, le strutture esistenti idonee, già utilizzate dal SSR per l'erogazione di attività sanitaria-sociosanitaria ma non di proprietà (ad esempio comodati gratuiti con amministrazioni pubbliche), e di individuare i criteri per l'inserimento degli eventuali interventi all'interno del finanziamento PNRR;
- si dava mandato alle ATS di procedere alla valutazione dell'individuazione delle strutture di cui alla Fase 2, sentiti gli Enti locali del territorio;

**DATO ATTO** che la Missione 6C1 “Reti di prossimità, strutture e telemedicina per l'assistenza sanitaria territoriale”, al fine di rafforzare l'assistenza sanitaria della Rete territoriale, prevede l'attivazione di:

- Case di Comunità che costituiscono punto di riferimento continuativo per la popolazione e permettono di garantire la presa in carico della comunità;
- Ospedali di Comunità, strutture di ricovero di cure intermedie, che collochino tra il ricovero ospedaliero tipicamente destinato al paziente acuto e le cure territoriali. Gli Ospedali di Comunità sono finalizzati a ricoveri brevi destinati a pazienti che necessitano di interventi sanitari a bassa intensità clinica, di livello intermedio tra la rete territoriale e l'ospedale;



# Regione Lombardia

## LA GIUNTA

---

- Centrali Operative Territoriali, modello organizzativo innovativo che svolge una funzione di coordinamento della presa in carico della persona e raccordo tra servizi e professionisti coinvolti nei diversi setting assistenziali: attività territoriali, sanitarie e socio sanitarie, ospedaliere e dialoga con la rete dell'emergenza-urgenza;

**PRESO ATTO** che le ATS, previa interlocuzione con le ASST e gli Enti Locali interessati, hanno comunicato la localizzazione dei terreni e degli immobili da destinare alla realizzazione di Case di Comunità, Ospedali di Comunità e Centrali Operative Territoriali, in ottemperanza a quanto disposto dalla richiamata DGR n. XI/5373/2021;

**PRESO ATTO** della documentazione pervenuta dalle ATS, agli atti dei competenti uffici della DG Welfare;

**CONSIDERATO** che le proposte vagliate dalle ATS sono state ritenute coerenti con il PNRR da parte del Gruppo di lavoro identificato con Decreto del Direttore Generale della DG Welfare n. 11825 del 08/09/2021 recante oggetto "Costituzione del gruppo di lavoro per la definizione dei criteri per l'applicazione del "Piano Nazionale di Ripresa e Resilienza" (PNRR) in Regione Lombardia";

**RITENUTO** pertanto di approvare le tabelle di cui all'allegato 1, parte integrante del presente provvedimento, relative alla localizzazione dei terreni e degli immobili da destinare alla realizzazione di Case di Comunità nel numero di 218, Ospedali di Comunità nel numero di 71 e Centrali Operative Territoriali nel numero di 101;

**RITENUTO** di confermare la graduale e progressiva attivazione dei servizi di almeno due Case di Comunità e di un Ospedale di Comunità in ciascuna delle ATS lombarde a partire dal 31 dicembre 2021;

**STABILITO** che l'allegato di cui alla DGR n. XI/5373/2021 si intende superato dall'allegato al presente provvedimento;

**RITENUTO** altresì di confermare che i progetti di fattibilità tecnico-economica sugli edifici di proprietà del SSR, secondo le "Linee guida per la redazione del progetto di fattibilità tecnica ed economica da porre a base dell'affidamento



## Regione Lombardia

### LA GIUNTA

---

*di contratti pubblici di lavori del PNRR e del PNC” del Ministero delle Infrastrutture e della mobilità sostenibili, elaborati dalle ASST titolari e verificati preliminarmente dalle ATS, dovranno essere approvati dalla Direzione Generale Welfare entro il 31.12.2021;*

**STABILITO** di dare mandato alla DG Welfare:

- di definire le modalità di attuazione relative alla realizzazione e all'attivazione delle Case di Comunità, degli Ospedali di Comunità e delle Centrali Operative Territoriali su terreni o immobili di proprietà degli Enti locali, di cui all'allegato al presente provvedimento, nonché il cronoprogramma di attivazione;
- di elaborare il modello organizzativo di Casa di Comunità, dell'Ospedale di Comunità e della Centrale Operativa Territoriale, considerati anche i riferimenti e le indicazioni nazionali;

**RITENUTO** inoltre di:

- riservarsi di modificare il quadro programmatico a seguito della definizione delle effettive disponibilità delle quote derivanti dal PNRR;
- precisare che il presente provvedimento non costituisce alcuna assegnazione di contributi e che le aziende sanitarie assegnatarie potranno iscrivere i relativi crediti nei propri bilanci solo a seguito dell'adozione di successivi atti di Giunta di eventuale assegnazione dei finanziamenti e di specifici decreti di impegno di spesa;
- dare mandato alla Direzione Generale Welfare di inviare il presente provvedimento al Ministero della Salute per avviare le interlocuzioni volte alla approvazione del programma definitivo;

**VAGLIATE** e fatte proprie le suddette motivazioni;

**Ad unanimità di voti**, espressi nelle forme di legge;



# Regione Lombardia

## LA GIUNTA

---

### DELIBERA

1. di approvare le tabelle di cui all'allegato 1, parte integrante del presente provvedimento, relative alla localizzazione dei terreni e degli immobili da destinare alla realizzazione di Case di Comunità nel numero di 218, Ospedali di Comunità nel numero di 71 e Centrali Operative Territoriali nel numero di 101;
2. di dare mandato alla DG Welfare:
  - di definire le modalità di attuazione relative alla realizzazione e all'attivazione delle Case di Comunità, degli Ospedali di Comunità e delle Centrali Operative Territoriali su terreni o immobili di proprietà degli Enti locali di cui all'allegato 1, nonché il cronoprogramma di attivazione;
  - di elaborare il modello organizzativo della Casa di Comunità, dell'Ospedale di Comunità e della Centrale Operativa Territoriale, considerati anche i riferimenti e le indicazioni nazionali;
3. di confermare la graduale e progressiva attivazione dei servizi di almeno due Case di Comunità e di un Ospedale di Comunità in ciascuna delle ATS lombarde a partire dal 31 dicembre 2021;
4. di riservarsi di modificare il quadro programmatico a seguito della definizione delle effettive disponibilità delle quote derivanti dal PNRR;
5. di precisare che il presente provvedimento non costituisce alcuna assegnazione di contributi e che le aziende sanitarie assegnatarie potranno iscrivere i relativi crediti nei propri bilanci solo a seguito dell'adozione di successivi atti di Giunta di eventuale assegnazione dei finanziamenti e di specifici decreti di impegno di spesa;
6. di stabilire che l'allegato di cui alla DGR n. XI/5373/2021 si intende superato dall'allegato al presente provvedimento;
7. di dare mandato alla Direzione Generale Welfare di inviare il presente provvedimento al Ministero della Salute per avviare le interlocuzioni volte alla approvazione del programma definitivo;



**Regione Lombardia**  
LA GIUNTA

---

8. di pubblicare il presente provvedimento sul Bollettino Ufficiale della Regione Lombardia (BURL) e sul portale istituzionale di Regione Lombardia [www.regione.lombardia.it](http://www.regione.lombardia.it) e di trasmettere lo stesso alle ATS.

IL SEGRETARIO  
ENRICO GASPARINI

Atto firmato digitalmente ai sensi delle vigenti disposizioni di legge



**REGIONE LOMBARDIA**  
**ATTUAZIONE PNRR - MISSIONE 6C1**  
**RETI DI PROSSIMITÀ, STRUTTURE E TELEMEDICINA PER L'ASSISTENZA SANITARIA TERRITORIALE**

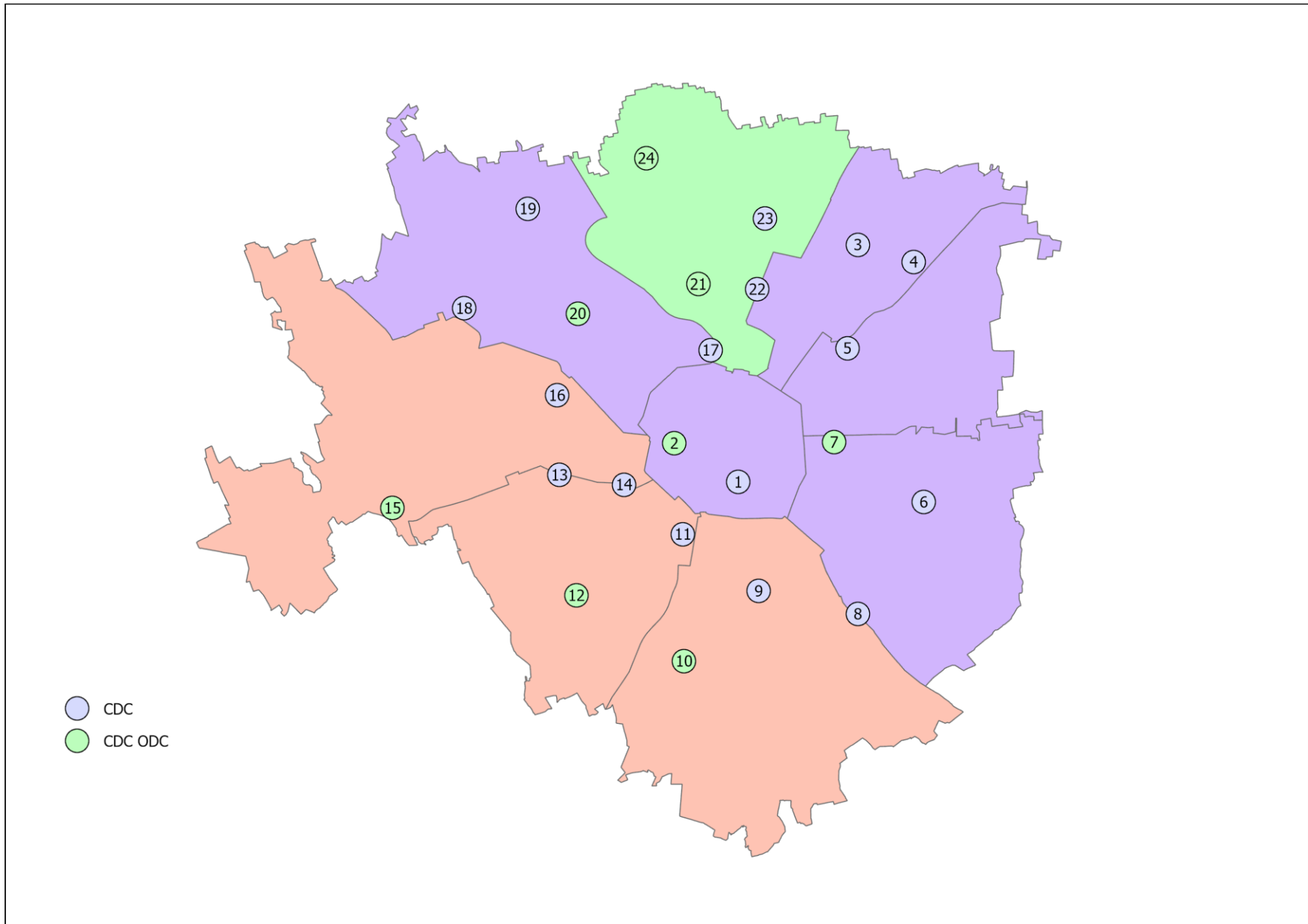
**REALIZZAZIONE DI CDC, ODC E COT**  
**LOCALIZZAZIONE DEI TERRENI E DEGLI IMMOBILI**

ATS	CDC	ODC	COT
CITTA' METROPOLITANA DI MILANO	71	23	36
BERGAMO	20	6	12
BRESCIA	26	7	12
BRIANZA	26	7	11
INSUBRIA	31	8	14
MONTAGNA	18	7	2
PAVIA	11	4	5
VAL PADANA	15	9	9
<b>Totale</b>	<b>218</b>	<b>71</b>	<b>101</b>

Legenda: Casa di Comunità = CDC; Ospedale di Comunità = ODC; Centrale Operativa Territoriale = COT

<b>ATS CITTA' METROPOLITANA DI MILANO (Area del Comune di Milano)</b> <b>ATTUAZIONE PNRR - MISSIONE 6C1</b> <b>RETI DI PROSSIMITÀ, STRUTTURE E TELEMEDICINA PER L'ASSISTENZA SANITARIA TERRITORIALE</b> <b>(CDC - ODC - COT )</b>							
RIFERIMENTO MAPPA	ASST	COMUNE	INDIRIZZO	PROPRIETA'	CDC	ODC	COT
1	NORD MILANO	Milano	Via Rugabella, 4	SSR	X		X
2	NORD MILANO	Milano	Via Sassi, 4	SSR	X	X	X
3	FATEBENEFRAPELLI SACCO	Milano	Mercato di Gorla - V.le Monza ang. Via Monte S. Gabriele	Comune Milano	X		
4	NORD MILANO	Milano	Via Don Orione, 2	SSR	X		X
5	FATEBENEFRAPELLI SACCO	Milano	Via Ricordi, 1; via Doria, 52	SSR	X		X
6	FATEBENEFRAPELLI SACCO	Milano	Via Salomone, ang. Bonfadini	Comune Milano	X		
7	FATEBENEFRAPELLI SACCO	Milano	Viale Piceno, 60	Città Metropolitana di Milano	X	X	X
8	FATEBENEFRAPELLI SACCO	Milano	Via Barabino, 4/8; Via dei Cinquecento, 19	Comune Milano	X		
9	SANTI PAOLO E CARLO	Milano	Via Ghini	Comune Milano	X		
10	SANTI PAOLO E CARLO	Milano	Via De Andre'	Comune Milano	X	X	
11	NORD MILANO	Milano	Via Gola, 22	SSR	X		X
12	SANTI PAOLO E CARLO	Milano	Via Faenza ang via Chiodi	Comune Milano	X	X	
13	ASP GOLGI REDAELLI	Milano	Via Caterina da Forlì, 55	APS Golgi Redaelli	X		X
14	NORD MILANO	Milano	Via Stromboli, 19	SSR	X		X
15	SANTI PAOLO E CARLO	Milano	Via Valsesia	Comune Milano	X	X	
16	SANTI PAOLO E CARLO	Milano	Via Monreale, 13	SSR	X		X
17	NORD MILANO	Milano	Via Farini, 9	In uso SSR	X		X
18	FATEBENEFRAPELLI SACCO	Milano	Via Betti	Comune Milano	X		
19	FATEBENEFRAPELLI SACCO	Milano	Via Aldini, 72/74	Comune Milano	X		
20	FATEBENEFRAPELLI SACCO	Milano	P.le Accursio, 7	SSR	X	X	X
21	GRANDE OSPEDALE METROPOLITANO NIGUARDA (ATS MILANO CITTA' METROPOLITANA)	Milano	V.le Jenner, 44	SSR	X	X	X
22	GRANDE OSPEDALE METROPOLITANO NIGUARDA	Milano	V.le Zara, 81	SSR	X		X
23	GRANDE OSPEDALE METROPOLITANO NIGUARDA	Milano	Via Moncalieri 15	Comune Milano	X		
24	GRANDE OSPEDALE METROPOLITANO NIGUARDA	Milano	Via Ippocrate, 45	SSR	X	X	X
<b>TOTALE</b>					<b>24</b>	<b>8</b>	<b>14</b>

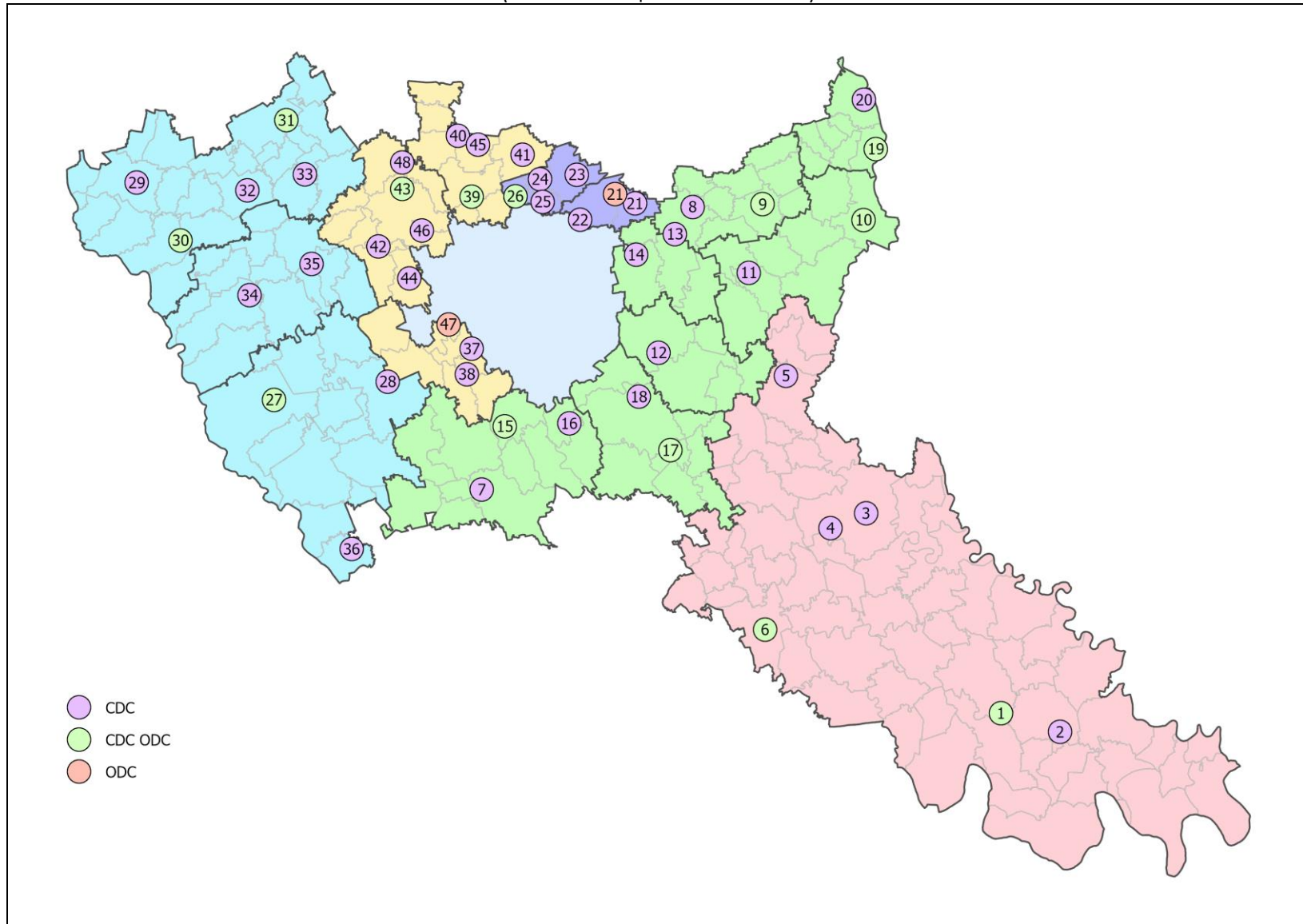
MAPPA LOCALIZZAZIONI – ATS CITTA' METROPOLITANA DI MILANO  
(Area del Comune di Milano)



**ATS CITTA' METROPOLITANA DI MILANO (Area Metropolitana e Lodi)**  
**ATTUAZIONE PNRR - MISSIONE 6C1**  
**RETI DI PROSSIMITÀ, STRUTTURE E TELEMEDICINA PER L'ASSISTENZA SANITARIA TERRITORIALE**  
**(CDC - ODC - COT )**

RIFERIMENTO MAPPA	ASST	COMUNE	INDIRIZZO	PROPRIETA' CDC	ODC	COT	
1	LODI	Casalpusterlengo	via Flemming, 1	SSR	x	x	
2	LODI	Codogno	viale Gandolfi 27/33	SSR	x	x	
3	LODI	Lodi	via Massena snc	SSR	x		
4	LODI	Lodi	Via Einstein - Loc. Cascina Codazza	Ente Locale	x		
5	LODI	Zelo Buon Persico	piazza Don Pozzoni, 1	Ente Locale	x		
6	LODI	Sanf' Angelo Lodigiano	via F. Cortese, strada provinciale, 19	SSR	x	x	
7	MELEGNANO E MARTESANA	Lacchiarella	via per Cascina Coriasco	Ente Locale	x		
8	MELEGNANO E MARTESANA	Cernusco S/N	via Goldoni/SP 121	Ente Locale	x		
9	MELEGNANO E MARTESANA	Gorgonzola	via Bellini, 5	SSR	x	x	
10	MELEGNANO E MARTESANA	Cassano d'Adda	via Quintini di Vona, 41	SSR	x	x	
11	MELEGNANO E MARTESANA	Liscate	via Brambilla 4/6	Ente Locale	x		
12	MELEGNANO E MARTESANA	Peschiera Borromeo	via Matteotti, 25	Ente Locale	x		
13	MELEGNANO E MARTESANA	Piofilello	via S. Francesco, 16	SSR	x	x	
14	MELEGNANO E MARTESANA	Segrate	via Amendola s.n.c.	Ente Locale	x		
15	MELEGNANO E MARTESANA	Rozzano	via Guido Rossa - Perseghetto	Ente Locale	x	x	
16	MELEGNANO E MARTESANA	Opera	via Salvador Allende	Ente Locale	x		
17	MELEGNANO E MARTESANA	Melegnano	via S. Francesco - via Campania	Ente Locale	x	x	
18	MELEGNANO E MARTESANA	San Giuliano Milanese	via Cavour, 15	Ente Locale	x	x	
19	MELEGNANO E MARTESANA	Vaprio d'Adda	via Don Maletta, 22	SSR	x	x	
20	MELEGNANO E MARTESANA	Trezzo d'Adda	p.le Gorizia, 2	SSR	x	x	
21	NORD MILANO	Cologno Monzese	via Pergolesi, 12	Ente Locale		x	
21	NORD MILANO	Cologno Monzese	via Boccaccio, 17	Ente Locale	x		
22	NORD MILANO	Sesto San Giovanni	via Oslavia, 1	Ente Locale	x	x	
23	NORD MILANO	Cinisello B.mo	via Terenghi 2	SSR	x	x	
24	NORD MILANO	Cusano M.no	via Ginestra 1	SSR	x		
25	NORD MILANO	Bresso	via Centurelli 46	Ente Locale	x		
26	NORD MILANO	Comano	via Somalia s.n.c.	Ente Locale	x	x	
27	OVEST MILANESE	Abbategrasso	piazza Lodovici, 5	Ente Locale	x	x	
28	OVEST MILANESE	Gaggiano	Via Marconi	Ente Locale	x		
29	OVEST MILANESE	Castano Primo	via Moroni	Ente Locale	x		
30	OVEST MILANESE	Cuggiono	via Badi 2/4 e via Rossetti	SSR	x	x	
31	OVEST MILANESE	Legnano	via Candiani, 2	SSR	x	x	
32	OVEST MILANESE	Busto Garolfo	via XXIV Maggio, 19	Ente Locale	x		
33	OVEST MILANESE	Parabiago	via F.lli Rosselli 12	Ente Locale	x	x	
34	OVEST MILANESE	Magenta	via Donatore di Sanguine, 50	SSR	x	x	
35	OVEST MILANESE	Vittuone	via Isonzo	Ente Locale	x		
36	OVEST MILANESE	Motta Visconti	via Alda Negri 13/15	Ente Locale	x		
37	RHODENSE	Corsico	via dei Lavoratori 42	SSR	x	x	
38	RHODENSE	Buccinasco	via Vivaldi	Ente Locale	x		
39	RHODENSE	Bollate	via Piave 20 (Pad. 63-70)	SSR	x	x	
40	RHODENSE	Garbagnate	via per Cesate 62 - Pal. B	SSR	x	x	
41	RHODENSE	Paderno Dugnano	viale dell Repubblica, 13	Ente Locale	x		
42	RHODENSE	Cornaredo	Via Vanzago	Ente Locale	x		
43	RHODENSE	Passirana di Rho	via Settembrini 1	SSR	x	x	
44	RHODENSE	Settimo Milanese	via Libertà, 33	Ente Locale	x		
45	RHODENSE	Senago	Via san Bernardo 9	Ente Locale	x		
46	RHODENSE	Pero	Via Giovanna D'Arco, 1-3	Ente Locale	x		
47	RHODENSE	Cesano Boscone	Piazza Moneta, 1	In uso SSR		x	
48	RHODENSE	Lainate	Via Juan Manuel Fangio	Ente Locale	x	x	
		<b>TOTALE</b>			<b>47</b>	<b>15</b>	<b>22</b>

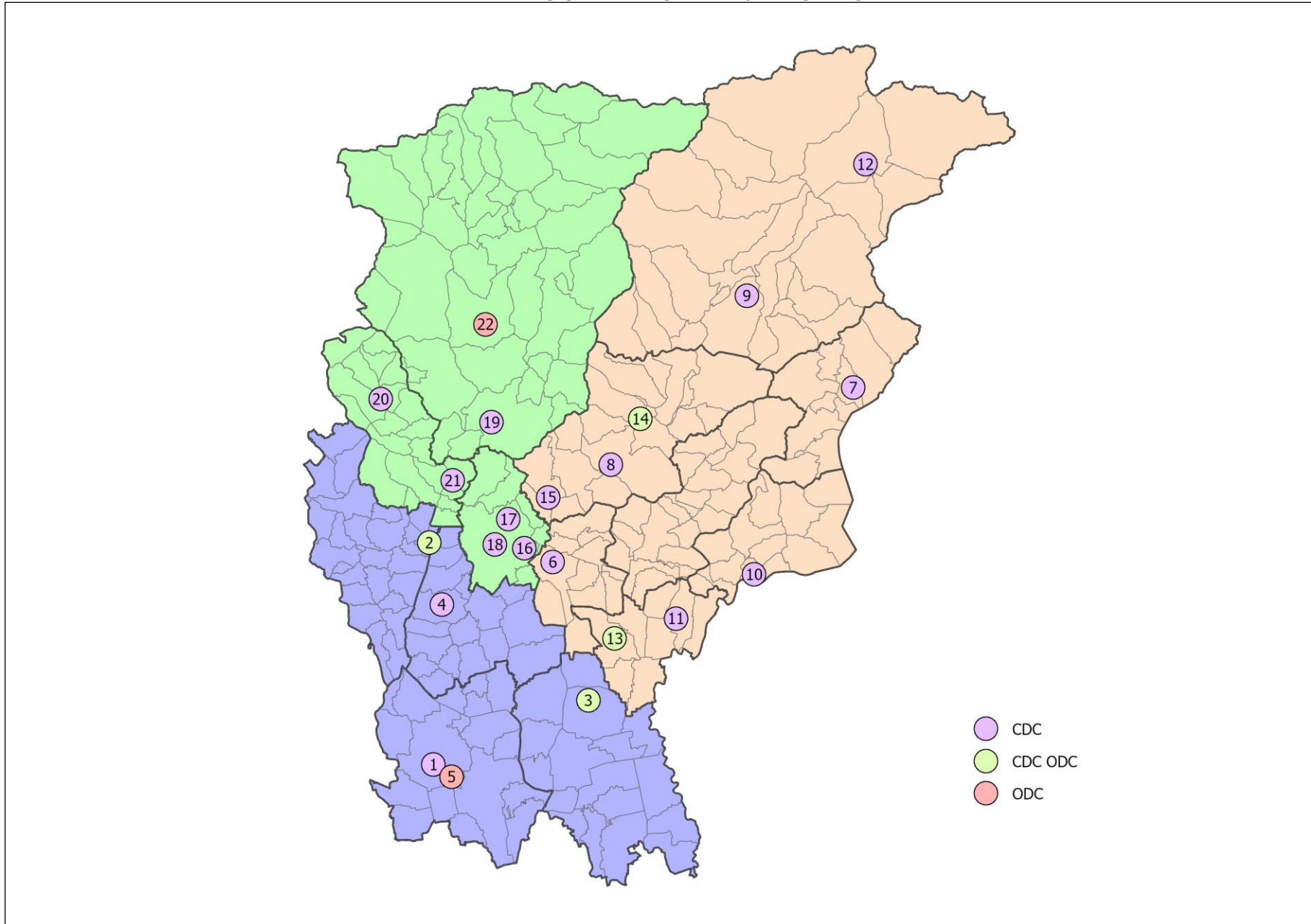
MAPPA LOCALIZZAZIONI – ATS CITTA' METROPOLITANA DI MILANO  
(Area Metropolitana e Lodi)



**ATS BERGAMO**  
**ATTUAZIONE PNRR - MISSIONE 6C1**  
**RETI DI PROSSIMITÀ, STRUTTURE E TELEMEDICINA PER L'ASSISTENZA SANITARIA TERRITORIALE**  
**(CDC - ODC - COT )**

<b>RIFERIMENTO MAPPA</b>	<b>ASST</b>	<b>COMUNE</b>	<b>INDIRIZZO</b>	<b>PROPRIETA'</b>	<b>CDC</b>	<b>ODC</b>	<b>COT</b>
1	BERGAMO OVEST	Treviglio	Via Matteotti	SSR	X		X
2	BERGAMO OVEST	Ponte San Pietro	Piazza Libertà 5	SSR	X	X	X
3	BERGAMO OVEST	Martinengo	Piazza Maggiore 11	SSR	X	X	X
4	BERGAMO OVEST	Dalmine	Via Betelli	SSR	X		X
5	BERGAMO OVEST	Treviglio	Piazzale Luigi Meneguzzo	SSR		X	
6	BERGAMO EST	Seriate	Via Marconi 38	Ente locale	X		X
7	BERGAMO EST	Lovere	Piazzale Bonomelli	Ente locale	X		
8	BERGAMO EST	Albino	Via Sant'Anna 3	Ente locale	X		
9	BERGAMO EST	Clusone	Via Somvico	Ente locale	X		X
10	BERGAMO EST	Sarnico	Via Faccanoni	SSR	X		X
11	BERGAMO EST	Grumello del Monte	Via Nembrini 2	SSR	X		
12	BERGAMO EST	Vilminore di Scalve	Via Polini 7	Ente locale	X		
13	BERGAMO EST	Calcinate	Piazzale Ospedale 3	SSR	X	X	X
14	BERGAMO EST	Gazzaniga	Via Manzoni 130	SSR	X	X	X
15	BERGAMO EST	Alzano Lombardo	Via Paleocapa 4	Ente locale	X		
16	PAPA GIOVANNI XXIII	Bergamo	Via Borgo Palazzo 130	SSR	X		X
17	PAPA GIOVANNI XXIII	Bergamo	Via Girardelli 9	Ente locale	X		
18	PAPA GIOVANNI XXIII	Bergamo	Via Garibaldi 13/15	SSR	X		
19	PAPA GIOVANNI XXIII	Zogno	Piazza Belotti	Ente locale	X		X
20	PAPA GIOVANNI XXIII	Sant'Omobono Terme	Via Vanoncini 25	SSR	X		
21	PAPA GIOVANNI XXIII	Villa d'Almè	Via Roma 16	Ente locale	X		X
22	PAPA GIOVANNI XXIII	San Giovanni Bianco	Via Castelli 5	SSR		X	
<b>TOTALE</b>					<b>20</b>	<b>6</b>	<b>12</b>

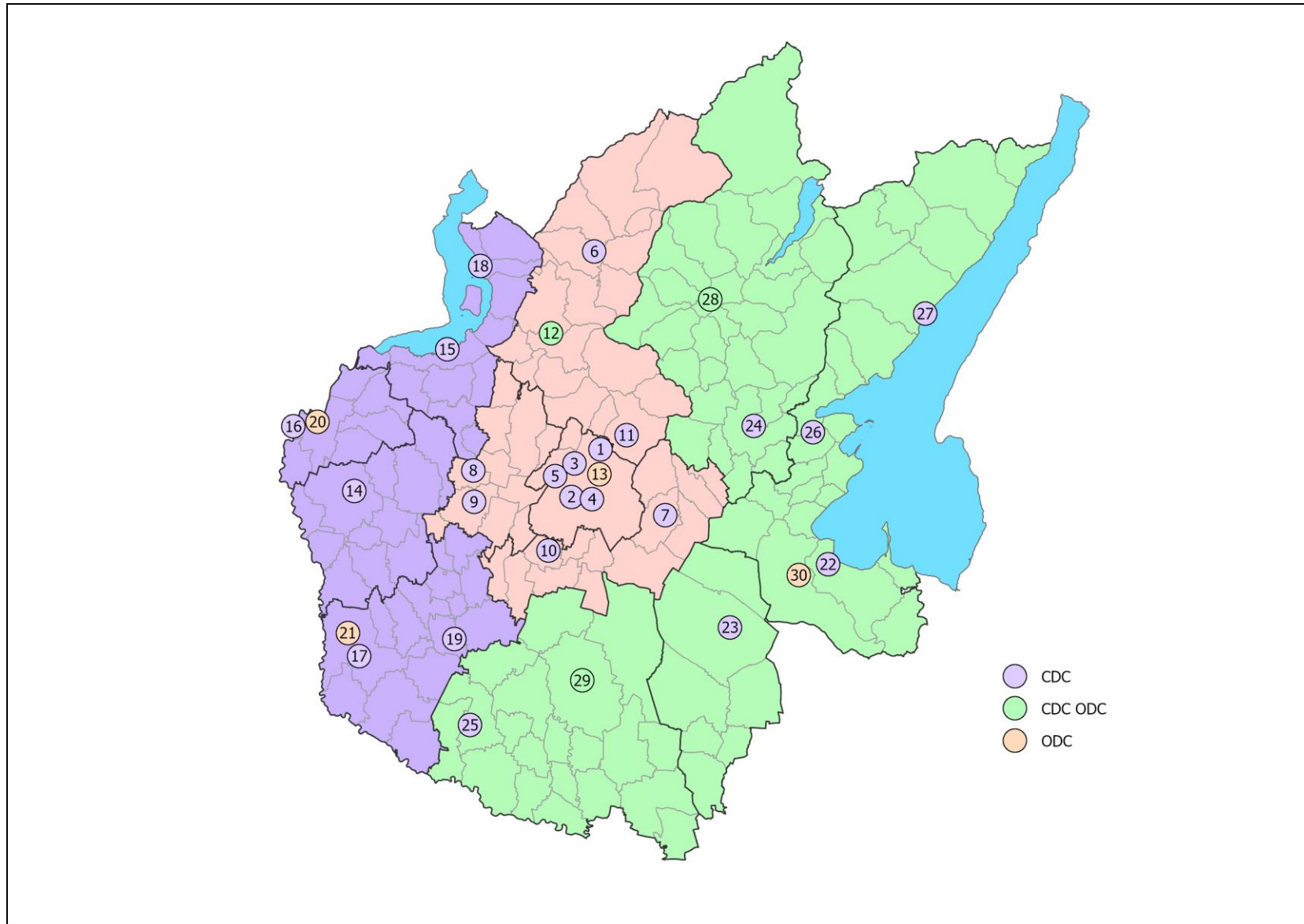
MAPPA LOCALIZZAZIONI – ATS BERGAMO



<b>ATS BRESCIA</b> <b>ATTUAZIONE PNRR - MISSIONE 6C1</b> <b>RETI DI PROSSIMITÀ, STRUTTURE E TELEMEDICINA PER L'ASSISTENZA SANITARIA TERRITORIALE</b> <b>(CDC - ODC - COT)</b>							
<b>RIFERIMENTO MAPPA</b>	<b>ASST</b>	<b>COMUNE</b>	<b>INDIRIZZO</b>	<b>PROPRIETA'</b>	<b>CDC</b>	<b>ODC COT</b>	
1	SPEDALI CIVILI	BRESCIA	VIA NIKOLAJEWKA, 13	SSR	X		
2	SPEDALI CIVILI	BRESCIA	VIA CORSICA, 145	SSR	X		
3	SPEDALI CIVILI	BRESCIA	VIA MARCONI	SSR	X	X	
4	SPEDALI CIVILI	BRESCIA	VIA DUCA DEGLI ABRUZZI 13	SSR	X	X	
5	SPEDALI CIVILI	BRESCIA	VIA MILANO	ENTE LOCALE	X		
6	SPEDALI CIVILI	TAVERNOLE	VIA AMADINI, 43	SSR	X		
7	SPEDALI CIVILI	REZZATO	VIA FRATELLI KENNEDY, 116	SSR	X	X	
8	SPEDALI CIVILI	OSPITALETTO	VIA PADANA SUPERIORE, 98	ENTE LOCALE	X	X	
9	SPEDALI CIVILI	TRAVAGLIATO	VIA RAFFAELLO, 24	ENTE LOCALE	X		
10	SPEDALI CIVILI	FLERO	VIA MAZZINI, 15	ENTE LOCALE	X		
11	SPEDALI CIVILI	NAVE	VIA BRESCIA, 155	ENTE LOCALE	X		
12	SPEDALI CIVILI	GARDONE V.T.	VIA PAPA GIOVANNI XXIII	SSR	X	X	
13	SPEDALI CIVILI	BRESCIA	PIAZZALE SPEDALI CIVILI,1	SSR		X	
14	FRANCIACORTA	CHIARI	PIAZZA MARTIRI DELLA LIBERTA', 25	ENTE LOCALE	X	X	
15	FRANCIACORTA	ISEO	VIA GIARDINI GARIBALDI	ENTE LOCALE	X	X	
16	FRANCIACORTA	PALAZZOLO S.O.	VIA IV NOVEMBRE	ENTE LOCALE	X		
17	FRANCIACORTA	ORZINUOVI	VIALE BAINISIZZA	ENTE LOCALE	X	X	
18	FRANCIACORTA	MARONE	VIA EUROPA, 10	ENTE LOCALE	X		
19	FRANCIACORTA	BARBARIGA	PIAZZA ALDO MORO	ENTE LOCALE	X		
20	FRANCIACORTA	PALAZZOLO S.O.	VIA XX SETTEMBRE, 42	SSR		X	
21	FRANCIACORTA	ORZINUOVI	VIALE CRISPI, 4	SSR		X	
22	GARDA	DESENZANO D.G.	VIA MEZZOCOLLE	SSR	X		
23	GARDA	MONTICHIARI	VIA G. FALCONE, 18-20	SSR	X	X	
24	GARDA	GAVARDO	VIA GOSA	SSR	X		
25	GARDA	VEROLANUOVA	VIA GRIMANI, 16-20	ENTE LOCALE	X		
26	GARDA	SALO'	LOC. CUNETTONE	ENTE LOCALE	X	X	
27	GARDA	GARGNANO	VIA REPUBBLICA, 2	SSR	X		
28	GARDA	NOZZA	VIA GEN. REVERBERI, 2	SSR	X	X	
29	GARDA	LENO	PIAZZA DONATORI DEL SANGUE, 1	SSR	X	X	
30	GARDA	LONATO D.G.	VIA ARRIGA ALTA, 11	SSR	X	X	
<b>TOTALE</b>					<b>26</b>	<b>7</b>	<b>12</b>



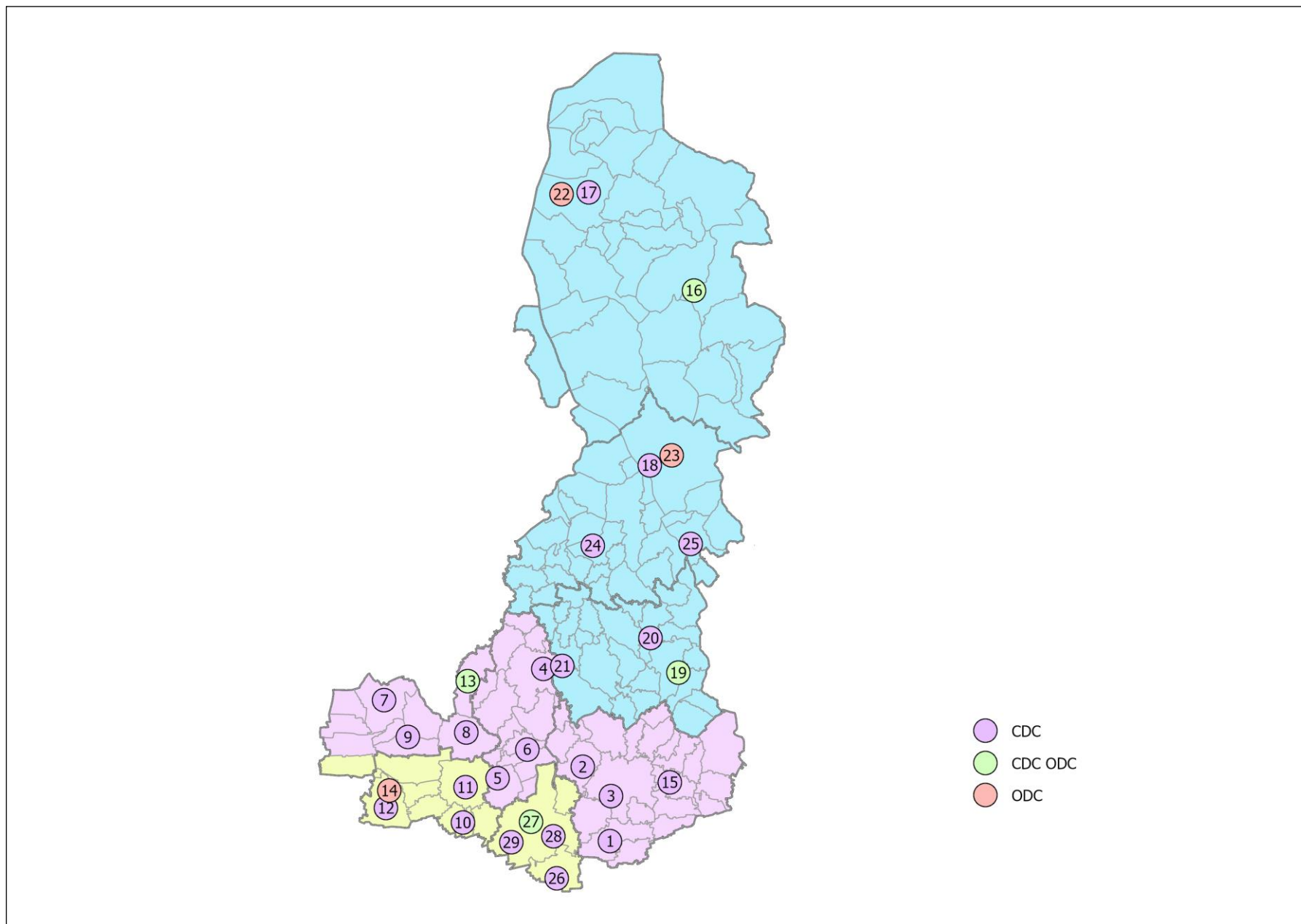
MAPPA LOCALIZZAZIONI – ATS BRESCIA



**ATS BRIANZA**  
**ATTUAZIONE PNRR - MISSIONE 6C1**  
**RETI DI PROSSIMITÀ, STRUTTURE E TELEMEDICINA PER L'ASSISTENZA SANITARIA TERRITORIALE**  
**(CDC - ODC - COT)**

<b>RIFERIMENTO MAPPA</b>	<b>ASST</b>	<b>COMUNE</b>	<b>INDIRIZZO</b>	<b>PROPRIETA'</b>	<b>CDC</b>	<b>ODC</b>	<b>COT</b>
1	BRIANZA	Agrate Brianza	Via Lecco 11	SSR	x		
2	BRIANZA	Arcore	Via Tomaselli 1	SSR	x		
3	BRIANZA	Vimercate	Via Giuditta Brambilla 11	SSR	x		x
4	BRIANZA	Besana Brianza	Via Viarana 38	SSR	x		x
5	BRIANZA	Lissone	Via Bernasconi 14	SSR	x		x
6	BRIANZA	Macherio	Via Italia 13	Ente locale	x		
7	BRIANZA	Lentate sul Seveso	Via Garibaldi 37	Ente locale	x		
8	BRIANZA	Seregno	Via Verdi 2	SSR	x		
9	BRIANZA	Cesano Maderno	Via San Carlo 2/5	SSR	x		
10	BRIANZA	Nova Milanese	Via Giussani 11	Ente locale	x		
11	BRIANZA	Desio	Via Foscolo 24	SSR	x		x
12	BRIANZA	Limbate	Via Monte Grappa 40	SSR	x		x
13	BRIANZA	Giussano	Via Milano 65	SSR	x	x	x
14	BRIANZA	Limbate	Via Monte Grappa 19	SSR		x	
15	BRIANZA	Bellusco	Via Corte dei Frati	SSR	x		
16	LECCO	Introbio	Località Sceregalli	Ente locale	x	x	
17	LECCO	Bellano	Via Carlo Alberto	SSR	x		x
18	LECCO	Lecco	Via Antonio Ghislanzoni	Ente locale	x		x
19	LECCO	Merate	Largo Mandic, 1	SSR	x	x	x
20	LECCO	Olgiate Molgora	Via Aldo Moro 8/10	SSR	x		
21	LECCO	Casatenovo	Via Montereggio 13	SSR	x		
22	LECCO	Bellano	Via Carlo Alberto 25	SSR		x	
23	LECCO	Lecco	Via dell'Eremo 9/11	SSR			x
24	LECCO	Oggiono	Via Vittorio Bachelet	SSR	x		
25	LECCO	Calolziocorte	Via Bergamo	SSR	x		
26	MONZA	Brugherio	Via Kennedy 28	Ente locale	x		x
27	MONZA	Monza	Via Solferino 16	SSR	x	x	x
28	MONZA	Monza	Via Oriani	Ente locale	x		
29	MONZA	Monza	Viale Romagna 40	Ente locale	x		
<b>TOTALE</b>					<b>26</b>	<b>7</b>	<b>11</b>

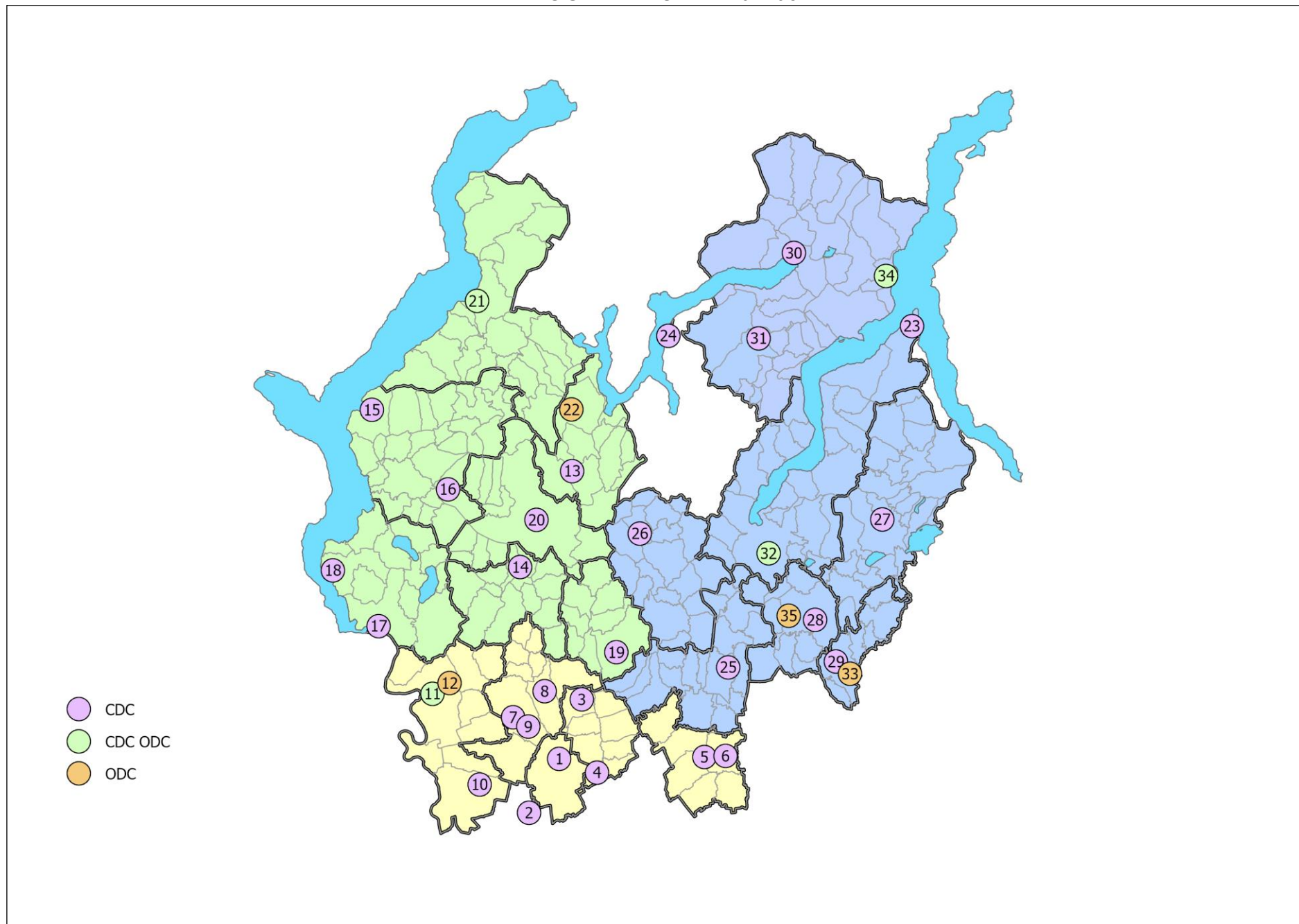
## MAPPA LOCALIZZAZIONI – ATS BRIANZA



**ATS INSUBRIA**  
**ATTUAZIONE PNRR - MISSIONE 6C1**  
**RETI DI PROSSIMITÀ, STRUTTURE E TELEMEDICINA PER L'ASSISTENZA SANITARIA TERRITORIALE**  
**(CDC - ODC - COT)**

RIFERIMENTO MAPPA	ASST	COMUNE	INDIRIZZO	PROPRIETA' CDC ODC COT		
1	VALLE OLONA	Busto Arsizio	Viale Stelvio, 3	SSR		
2	VALLE OLONA	Busto Arsizio	Piazza Plebiscito	SSR		
3	VALLE OLONA	Fagnano Olona	Piazza Gramsci, 1	Ente locale		
4	VALLE OLONA	Castellanza	Via Don Minzoni, 25	SSR		
5	VALLE OLONA	Saronno	Via Fiume, 12	SSR		
6	VALLE OLONA	Saronno	Via Stampa Soncino, 4	SSR		
7	VALLE OLONA	Gallarate	Corso Leonardo Da Vinci, 1	SSR		
8	VALLE OLONA	Cassano Magnago	Via Buttafava, 15	SSR		
9	VALLE OLONA	Gallarate	Villa Sironi - Piazza Giovine Italia, 2	SSR		
10	VALLE OLONA	Lonate Pozzolo	Via Cavour, 21	Ente locale		
11	VALLE OLONA	Somma Lombardo	Via Cavour angolo Via Fuser, 2	SSR		
12	VALLE OLONA	Somma Lombardo	Via Ospedale, 2	SSR		
13	SETTE LAGHI	Arcisate	Via Campi Maggiori, 23	Ente locale		
14	SETTE LAGHI	Azzate	Via Acquardo, 6	Ente locale		
15	SETTE LAGHI	Laveno Mombello	Via Ceretti, 8	SSR		
16	SETTE LAGHI	Gavirate	Piazza De Gasperi, 1	Ente locale		
17	SETTE LAGHI	Sesto Calende	Largo Cardinal dell'Acqua, 1	In uso SSR		
18	SETTE LAGHI	Angera	Via Bordini, 9	SSR		
19	SETTE LAGHI	Tradate	Via Gradisca, 16	SSR		
20	SETTE LAGHI	Varese	Viale Monterosa, 28	SSR		
21	SETTE LAGHI	Luino	Via Forlanini, 6	SSR		
22	SETTE LAGHI	Cuasso al Monte	Via Imborgnana, 7	SSR		
23	LARIANA	Bellagio	Via Del Lazzaretto 12	Ente locale		
24	LARIANA	Campione d'Italia	Corso Italia, 10	Ente locale		
25	LARIANA	Lomazzo	Via del Rampanone, 1	SSR		
26	LARIANA	Olgiate Comasco	Piazza Italia, 8	SSR		
27	LARIANA	Ponte Lambro	Via Giuseppe Verdi, 3	SSR		
28	LARIANA	Cantù	Via Domea, 4	SSR		
29	LARIANA	Mariano Comense	Via Isonzo, 42/b	SSR		
30	LARIANA	Porlezza	Via Garibaldi, 64	Ente locale		
31	LARIANA	Centro Valle Intelvi	Via Andreetti, 12	Ente locale		
32	LARIANA	Como	Via Napoleona, 60	SSR		
33	LARIANA	Mariano Comense	Via Isonzo, 42/b	SSR		
34	LARIANA	Menaggio	Via Casartelli, 7	SSR		
35	LARIANA	Cantù	Via Domea, 4	SSR		
<b>TOTALE</b>				<b>31</b>	<b>8</b>	<b>14</b>

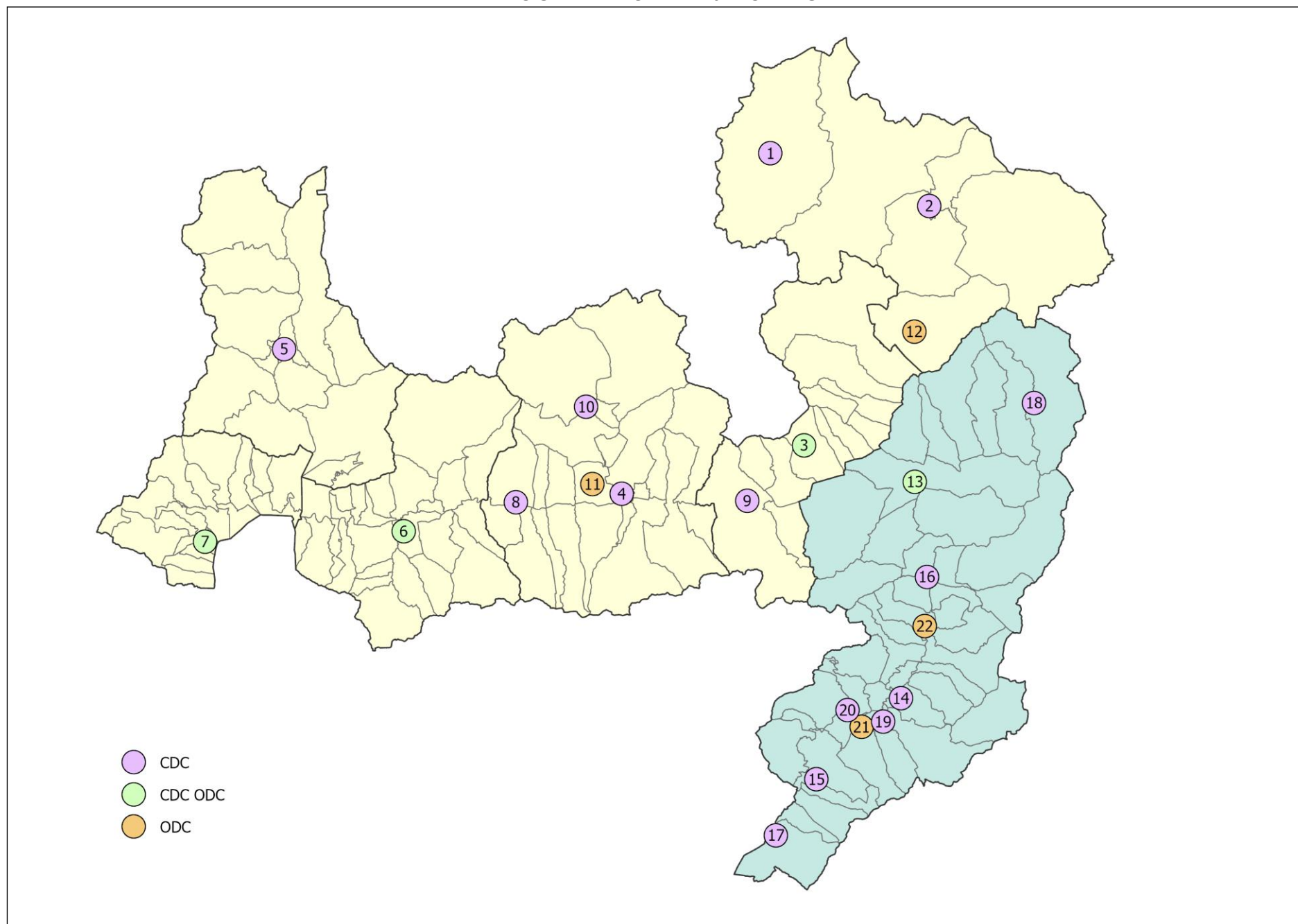
## MAPPA LOCALIZZAZIONI – ATS INSUBRIA



<b>ATS MONTAGNA</b> <b>ATTUAZIONE PNRR - MISSIONE 6C1</b> <b>RETI DI PROSSIMITÀ, STRUTTURE E TELEMEDICINA PER L'ASSISTENZA SANITARIA TERRITORIALE</b> <b>(CDC - ODC - COT)</b>							
RIFERIMENTO MAPPA	ASST	COMUNE	INDIRIZZO	PROPRIETA'	CDC	ODC	COT
1	VALTELLINA/ALTO LARIO	Livigno	via Freita 1521/B	Ente locale	X		
2	VALTELLINA/ALTO LARIO	Bormio	via Agoi 8	SSR	X		
3	VALTELLINA/ALTO LARIO	Tirano	via Pedrotti 57	SSR	X	X	
4	VALTELLINA/ALTO LARIO	Sondrio	via Stelvio 35	SSR	X		X
5	VALTELLINA/ALTO LARIO	Chiavenna	via Cereria 4	SSR	X		
6	VALTELLINA/ALTO LARIO	Morbegno	via Morelli 1	SSR	X	X	
7	VALTELLINA/ALTO LARIO	Dongo	via Tre Pievi	Ente locale	X	X	
8	VALTELLINA/ALTO LARIO	Berbenno di Valtellina	via Pradelli 215	SSR	X		
9	VALTELLINA/ALTO LARIO	Tresenda	via Consorzio Valgella 1	Ente locale	X		
10	VALTELLINA/ALTO LARIO	Chiesa Valmalenco	via Roma 120	Ente Locale	X		
11	VALTELLINA/ALTO LARIO	Sondrio	via Besta 1	SSR		X	
12	VALTELLINA/ALTO LARIO	Sondalo	via Zubiani 33	SSR		X	
13	VALCAMONICA	Edolo	Piazzale Donatori di Sangue 1	SSR	X	X	
14	VALCAMONICA	Breno	via Nissolina 2	SSR	X		X
15	VALCAMONICA	Darfo Boario Terme	via Barbolini 1	SSR	X		
16	VALCAMONICA	Cedegolo	via Nazionale 103	Ente locale	X		
17	VALCAMONICA	Pisogne	Località San Gerolamo	Ente locale	X		
18	VALCAMONICA	Ponte di Legno	Piazzale Europa	SSR	X		
19	VALCAMONICA	Berzo Inferiore	Piazza Umberto I,7	Ente locale	X		
20	VALCAMONICA	Ossimo	Via Marconi 19	Ente locale	X		
21	VALCAMONICA	Esine	via Manzoni 142	SSR		X	
<b>TOTALE</b>					<b>18</b>	<b>7</b>	<b>2</b>



## MAPPA LOCALIZZAZIONI – ATS MONTAGNA

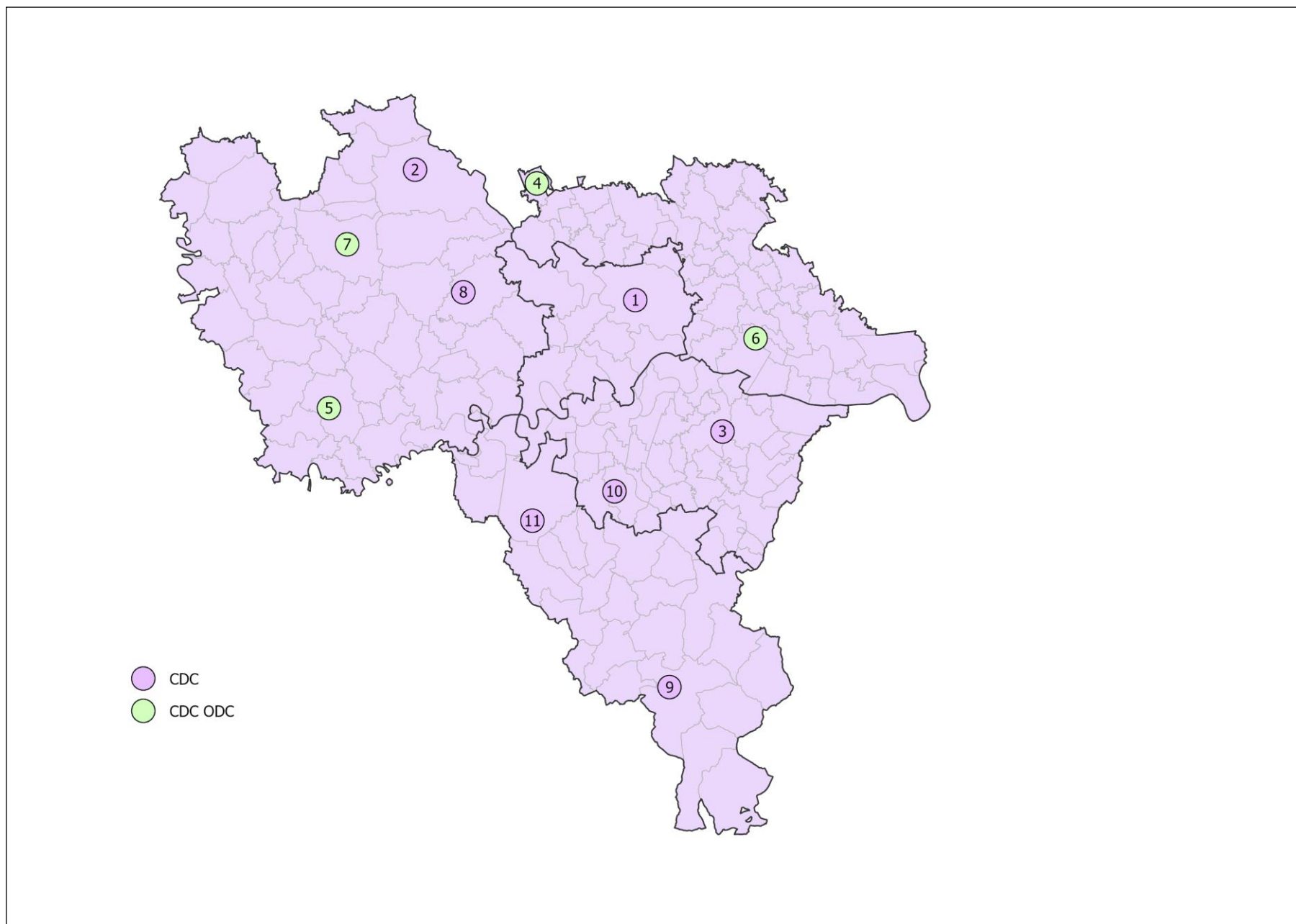


**ATS PAVIA****ATTUAZIONE PNRR - MISSIONE 6C1****RETI DI PROSSIMITÀ, STRUTTURE E TELEMEDICINA PER L'ASSISTENZA SANITARIA TERRITORIALE  
(CDC - ODC - COT )**

<b>RIFERIMENTO MAPPA</b>	<b>ASST</b>	<b>COMUNE</b>	<b>INDIRIZZO</b>	<b>PROPRIETA'</b>	<b>CDC</b>	<b>ODC</b>	<b>COT</b>
1	PAVIA	Pavia	Piazzale Golgi 19	SSR	x		x
2	PAVIA	Vigevano	Viale Montegrappa 5	SSR	x		x
3	PAVIA	Broni	Via Emilia 351	SSR	x		x
4	PAVIA	Casorate Primo	Via Dall'Orto 99	SSR	x	x	
5	PAVIA	Mede	Viale dei Mille 23	SSR	x	x	
7	PAVIA	Mortara	Strada Pavese 1113	SSR	x	x	
8	PAVIA	Garlasco	Via Borgo San Siro	Ente Locale	x		
9	PAVIA	Varzi	Via Circonvallazione 3	Ente Locale	x		
10	PAVIA	Casteggio	Via Pisani 1	Ente Locale	x		
11	PAVIA	Voghera	Viale Repubblica 88	Ente Locale	x		x
6	IRCCS SAN MATTEO	Belgioioso	Via Cavallotti 12	SSR	x	x	x
<b>TOTALE</b>					<b>11</b>	<b>4</b>	<b>5</b>



## MAPPA LOCALIZZAZIONI – ATS PAVIA



**ATS VALPADANA**  
**ATTUAZIONE PNRR - MISSIONE 6C1**  
**RETI DI PROSSIMITÀ, STRUTTURE E TELEMEDICINA PER L'ASSISTENZA SANITARIA TERRITORIALE**  
**(CDC - ODC - COT )**

RIFERIMENTO MAPPA	ASST	COMUNE	INDIRIZZO	PROPRIETA'	CDC	ODC	COT
1	CREMA	Crema	Via Gramsci, 13	SSR	X		X
2	CREMA	Rivolta d'Adda	Via Monte Grappa, 15	SSR	X	X	
3	CREMA	Soncino	Largo Capretti, 2	Ente locale		X	
4	CREMONA	Cremona	Via San Sebastiano, 14	SSR	X		X
5	CREMONA	Cremona	Via Trento Trieste, 15	SSR	X		
6	CREMONA	Soresina	Via Robbiani, 6	SSR	X	X	
7	CREMONA	Cremona	Viale Concordia, 1	SSR		X	
8	CREMONA	Casalmaggiore	Piazza Garibaldi, 3	In uso SSR	X		X
9	MANTOVA	Asola	Via Schiantarelli, 3 e Piazza 80° Fanteria, 1	Ente Locale e SSR	X	X	X
10	MANTOVA	Castiglione delle Stiviere	Viale Sacchi, n.d.	SSR	X		X
11	MANTOVA	Goito	Strada Statale Goitese, 313	SSR	X		
12	MANTOVA	Mantova	Viale Albertoni, 1	SSR	X	X	X
13	MANTOVA	Viadana	Largo De Gasperi, 7	SSR	X	X	X
14	MANTOVA	Bozzolo	Via XXV Aprile, 71	SSR	X	X	
15	MANTOVA	Suzzara	Via Luigi Cadorna, 2	SSR	X		X
16	MANTOVA	Quistello	Via Bettini, 1	SSR	X		X
17	MANTOVA	Borgo Mantovano	Via Bugatte, 1	SSR		X	
18	MANTOVA	Sermide e Felonica	Via Cesare Battisti, 29	SSR	X		
<b>TOTALE</b>					<b>15</b>	<b>9</b>	<b>9</b>

## MAPPA LOCALIZZAZIONI – ATS VALPADANA

